




Erlebniskarte

Erkunden, entdecken, genießen ...



Sehenswertes im Naturpark Saar-Hunsrück

Landschaft genießen ... Tiere und Pflanzen erleben

Streuobstwiese auf dem Saargau



Rotwild im Idarwald



Wildkatze



Eisvogel



Facettenreich ist unsere Kulturlandschaft mit ihren ausgedehnten Waldflächen, artenreichen Wiesen, Hecken und Rainen in freier Flur, den Fluss- und Bachtälern, Hangbrüchern (Mooren) sowie den charakteristischen Felsformationen. In ihr finden zahlreiche Pflanzen und Tiere ihren Lebensraum.

„Offenen Auges die Natur durchschreiten, Pflanzen, Tiere und den Artenreichtum aufnehmen. Schritt für Schritt Einzigartigkeit erleben, von den Höhen des Hunsrücks, über die Hochflächen des Mosel-Saar-Gaus bis hin zum welligen Saar-Nahe-Bergland.“



Narzissenwiese bei Zerf



Graue Langohrfledermaus



Bachlauf der Ruwer



Fingerhut



Biber

Kulturlandschaften ... mit Vielfalt

Blick über den Hunsrück auf Bäsch



Serriger Bachtal



Saarschleife bei Mettlach



Blick von der Wiltinger Kupp auf den Altarm der Saar



Urwahleler Kapelle im Spätsommer



Blick von der Wildenburg



Von den Höhen des Hunsrücks bis zu den sonnigen Weinbergen an Mosel, Saar, Ruwer und Nahe. Die Natur hat im Verlauf der Erdgeschichte wie ein Bildhauer bizarre Felsbildungen, tief eingeschnittene Flusstäler und malerische Landschaften geschaffen.

Seit frühester Zeit hat der Mensch die gesamte Landschaft im Naturpark durch seine Nutzung stark verändert. Heute prägen Landwirtschaft und Weinbau das Landschaftsbild vor allem auf den reichen Böden der Täler von Mosel, Saar, Ruwer und Nahe sowie auf den Hochflächen des Saargaus. Ausgedehnte Wälder aus Fichte, Buche und Eiche bedecken die Höhenlagen.

„Wunderschöne Landschaft: Lebensraum eingebettet in Felder und Wiesen, angeschmiegt an steile Täler und ausgestattet mit üppigen Farben und Formen – ein Sinnesreigen.“



Klause bei Kastel-Staadt, Blick ins Saartal



Rosselhalde Mörschieder Burr



Aussblick vom Idarkopfturm



Palmbuch im Hunsrück



Primstalsperre

Ruwertal



Blick auf den Schaumberg Tholey



Die Nied



Der Hunsrück bei Bonerath



Herler Wacken



Landschaft mit Geschichte und Tradition ... hautnah erleben

Wildenburg



Siersburg



Die Saarburg



Blick in den Hochwald bei Mittlosheim



Tempelanlage Tawern



Historisches Herrstein



Die ersten Siedlungsspuren im Naturpark stammen aus der Kelten- und Römerzeit. Davon zeugen noch heute Relikte keltischer Höhenburgen im Hunsrück sowie Bauwerke aus römischer Zeit und dem Mittelalter.

Alte Ortskerne, historische Bergwerke, wasserbetriebene Edelsteinschleifereien und Mühlen – all dies sind Spiegelbilder vergangener Zeiten und menschlichen Wirkens.

„Erd- und Kulturgeschichte sind spannende Wegbegleiter auf der Reise durch den Naturpark.“



Edelsteinschleiferei
Asbacher Hütte



Johann-Adams-Mühle bei Theley



Keltischer Ringwall Otzenhausen




Freilichtmuseum Roscheider Hof



Achatdruse



Emilianusstollen in Wallerfangen-
St. Barbara



Kupferbergwerk Düppenweiler

Römische Villa Borg



Keltensiedlung
bei Bundenbach

Landschaft, die schmeckt – Schutz durch Genuss

Weinprobe



Idar-Obersteiner
Spießbraten



Apfelernte



Brauereistube Mannebach



Picknick an der Nahe

Neben einer 2000-jährigen Weinkultur an Mosel, Saar, Ruwer und Nahe bietet der Naturpark eine Vielzahl regionaltypischer Getränke wie den Viez (Apfelwein), verschiedene Edelobstbrände, mineralisches Wasser aus den Tiefen des Hochwaldes und hausgebrautes Bier.

Dazu passen Speisen aus der Region, zubereitet nach traditionellen Rezepten – abwechslungsreich und ursprünglich.

Unter dem Motto „Schutz durch Genuss“ lädt der Naturpark Saar-Hunsrück ganzjährig zu einer kulinarischen Entdeckungsreise ein. Mit regionalen Spezialitäten und Köstlichkeiten aus heimischer Produktion werden die Sinne verwöhnt.

„Nun weiß ich, wie Landschaft schmeckt.“



Hunsrücker Rehrücken



Edelbrand-
brennerei



Hochwälder Kartoffelküche




Riesling-Traube



Frische Forellen –
ein Hochgenuss

Landschaft zum Erholen und Entspannen ... im Einklang mit der Natur

Premiumwanderweg Saar-Hunsrück-Steig Naturpark Saar-Hunsrück



Saar-Hunsrück-Steig ist Deutschlands Top-Fernwanderweg

Der Premium-Fernwanderweg erfreut sich sowohl bei der Bevölkerung als auch bei den Touristen seit seiner Öffnung sehr großer Beliebtheit.

Der Saar-Hunsrück-Steig ist ein Weg für den leidenschaftlichen Wanderfreund und Naturliebhaber. Er führt durch abwechslungsreiche Fluss-, Wein- und Waldlandschaften und bietet auf schmalen Trekkingpassagen ein unvergessliches Erlebnis der ursprünglichen Landschaft. Die Vielfalt der Natur mit ihren bizarren Felsformationen, wildromantischen Bächen, herrlichen Wiesentälern und phantastischen Aussichten ist beeindruckend.

Der hohe Anteil an Naturwegen mit 70% und der geringe Asphaltanteil von unter 4% auf 184 km Gesamtlänge ist einzigartig für einen Fernwanderweg in Europa.

Der Saar-Hunsrück-Steig zwischen Mettlach-Orscholz, Trier und Idar-Oberstein ist der am höchsten zertifizierte Premium-Fernwanderweg Deutschlands. Unter der Projektleitung und Trägerschaft des Naturparks Saar-Hunsrück wurde der Fernwanderweg von 13 Kommunen sowie den Tourismusorganisationen Hunsrück-Touristik GmbH,

Naheland-Touristik GmbH, Tourismus Zentrale Saarland, Tourismusverband Merzig-Wadern und der Moselland-touristik GmbH entwickelt. Dank auch der freundlichen Gestaltung von Privateigentümern, Landesforsten Rheinland-Pfalz und SaarForst konnte diese Wegtrasse in Premiumqualität realisiert werden.

Das Wanderangebot wird erweitert durch die „Traumschleifen Saar-Hunsrück“, zertifizierte Premium-Rundwanderwege entlang oder in der Nähe des Steiges.

Wie wäre es mit einer erlebnisreichen Tour oder einer Themenwanderung mit der Familie? Die Teams der Tourist-Informationen aller am Projekt beteiligten Kommunen beraten Sie gerne:

Projektbüro „Saar-Hunsrück-Steig“

Zum Stausee 198
66679 Losheim am See
Tel. +49 6872 9018-100
www.saar-hunsrueck-steig.de
info@saar-hunsrueck-steig.de

WANDERWUNDER
RHEINLAND-PFALZ

TOP TRAILS
OF GERMANY
Deutschlands beste Wanderwege

SAARLAND*
AUSGEZEICHNET WANDERN!

Blick über den Saargau



Teufelsfelsen im Hochwald



Radfahren im Sankt Wendeler Land



Reizvolle Ziele zur Erholung bietet der Naturpark Saar-Hunsrück das ganze Jahr über.

Eindrucksvolle Naturbesonderheiten und Zeugnisse einer bewegten Kulturgeschichte inspirieren zum Erforschen. Die heimische Küche mit ihren Spezialitäten und Köstlichkeiten verwöhnt die Sinne.

„Ich genieße Natur und Kultur mit all ihren Vorzügen und Möglichkeiten in einer lebendigen, freundlichen und offenerzigen Region.“



Schlittenfahrt im Hunsrück

Keller See



Abendstimmung am Bostalsee



Planwagenfahrt im Hunsrück



Entspannen am Saar-Hunsrück-Steig

Naturpark Saar-Hunsrück:

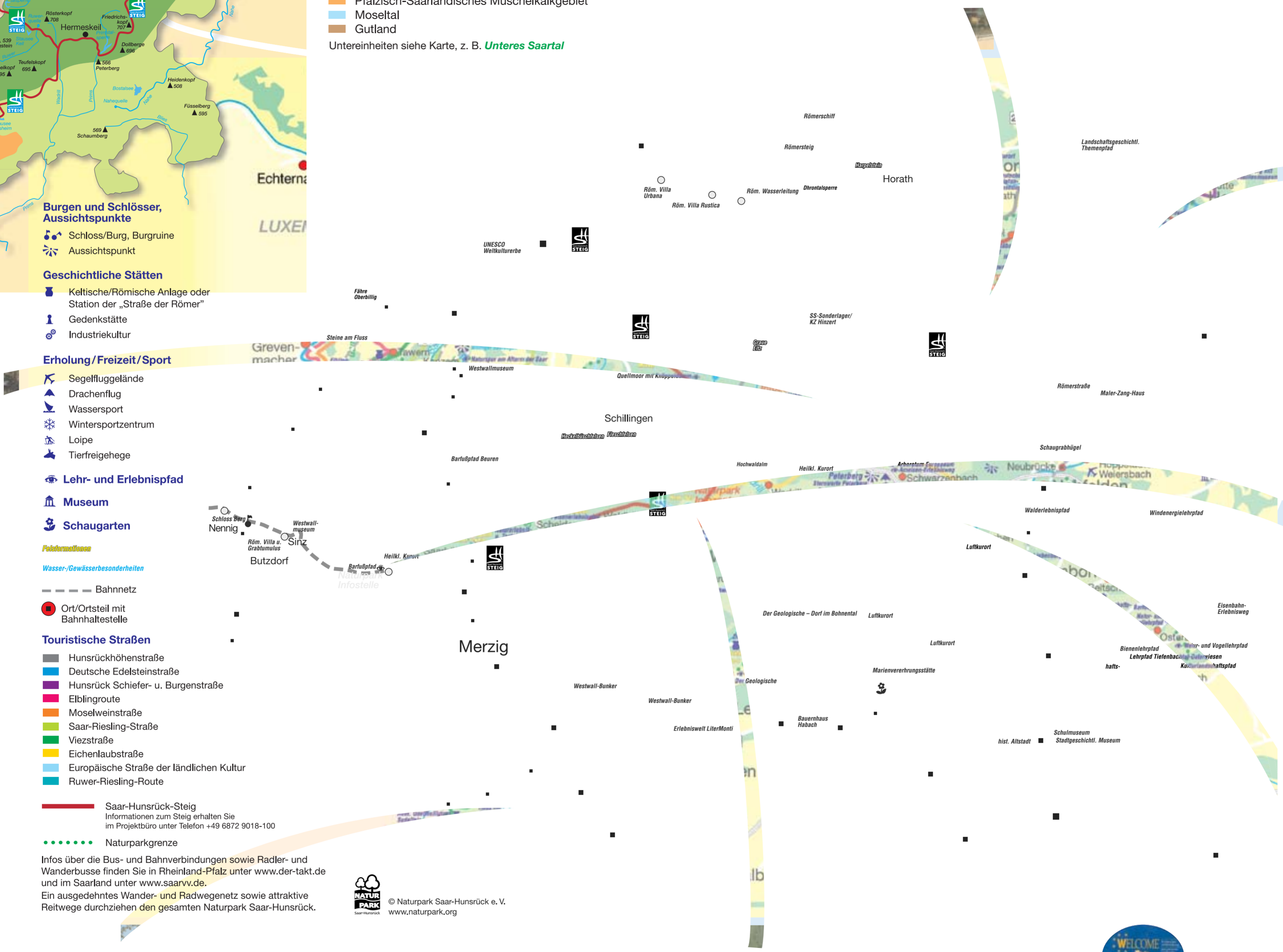
Infozentren und Infostellen



Naturräume Haupteinheiten

- Hunsrück
- Saar-Nahe-Bergland
- Prälitzsch-Saarländisches Muschelkalkgebiet
- Moseltal
- Gutland

Untereinheiten siehe Karte, z. B. *Unteres Saaral*




Cloef-Atrium
Informationsstelle des Naturparks Saar-Hunsrück
 in Mettlach-Orscholz
 Orscholz, 66693 Mettlach
 Tel: +49 6865 9115-0
tourist@mettlach.de, www.tourist-info.mettlach.de

Öffnungszeiten:
 1. März bis 31. Oktober
 täglich von 10:00 bis 17:00 Uhr und
 1. November bis 28. Februar
 täglich von 11:00 bis 16:00 Uhr

Infos rund um das Sankt Wendeler Land im Naturpark Saar-Hunsrück erhalten Sie bei der

Tourist-Information Sankt Wendeler Land
 Bosen
 Am Seehafen, 66625 Nohfelden
 Tel: +49 6852 9011-0
tourist-info@bostalsee.de
www.sankt-wendeler-land.de





Saar-Hunsrück

Größe: 2.055 km², 1980 ausgewiesen

Bundesländer: Rheinland-Pfalz und Saarland

Landkreise: Berncastel-Wittlich, Birkenfeld, Trier-Saarburg, Merzig-Wadern, Neunkirchen, Saarlouis, Sankt Wendel

Schutzgebiete:

Landschaftsschutzgebiete: 144.370 ha

Naturschutzgebiete: 6.376 ha

Naturwaldreservate: 677 ha

Natura 2000-Gebiete:

- Flora-Fauna-Habitat-Gebiete: 26.811 ha

- Vogelschutzgebiete: 8.811 ha

Impressum:

Herausgeber/Redaktion:

Naturpark Saar-Hunsrück e. V.

Geschäftsstelle

Trierer Str. 51, 54411 Hermeskeil

Telefon: +49 6503 9214-0

Telefax: +49 6503 9214-14

Grafik: alea design GmbH, Leisel

Druck: Prinz-Druck GmbH & Co. KG, Idar-Oberstein

© Naturpark Saar-Hunsrück e. V.

Fotos: Archive des Naturparks, seiner

Mitgliedskörperschaften und Touristikorganisationen sowie Reinhold Anton, arnoldi-design, ATB Thiry, Carsten Braun, Hans-Martin Braun, Jörg Clemens, Dr. Axel Didion, Sylvester Dunsbach, Förderverein Züscher Hammer, Konrad Funk, Helwin Götzinger, Reinhard F. Haeberle, Wolfgang Junglas, Konzept TV, Moselwein e. V., Projektbüro Saar-Hunsrück-Steig, Gudrun Rau, Hans Werner Scheuer, Margret Scholtes, Adolf Sopper, Dr. Bernd Stemmer, Herbert Thormeyer, Tourismus Zentrale Saarland, Wilhelm Zimmermann

Ihre Ansprechpartner für Freizeittipps und touristische Informationen:

Rheinland-Pfalz

Rheinland-Pfalz Tourismus GmbH

Löhrstraße 103 - 105

56068 Koblenz

Telefon: +49 261 91520-0

info@rlp-info.de

www.rlp-info.de

Hunsrück-Touristik GmbH

Gebäude 663

55483 Hahn-Flughafen

Telefon: +49 6543 50-7700

info@hunsruecktouristik.de

www.hunsruecktouristik.de

Mosellandtouristik GmbH

Kordelweg 1

54470 Berncastel-Kues

Telefon: +49 6531 9733-0

info@mosellandtouristik.de

www.mosellandtouristik.de

Naheland-Touristik GmbH

Bahnhofstraße 37

55606 Kirn

Telefon: +49 6752 1376-10

info@naheland.net

www.naheland.net

Diese Publikation wurde gedruckt mit freundlicher Unterstützung des Umweltministeriums Rheinland-Pfalz und der Tourismus Zentrale Saarland

Saarland

Tourismus Zentrale Saarland GmbH

Franz-Josef-Röder-Str. 17

66119 Saarbrücken

Telefon: + 49 681 92720-0

info@tz-s.de

www.tourismus.saarland.de

Dreiländereck Touristik GmbH

Poststraße 12, 66663 Merzig

Telefon: +49 6861 80-440

tourismus@merzig-wadern.de

www.dreilaendereck-touristik.de

Tourist-Information

Sankt Wendeler Land

Am Seehafen

66625 Nohfelden-Bosen

Telefon: +49 6852 9011-0

tourist-info@bostalsee.de

www.bostalsee.de

Tourismusverband

Landkreis Saarlouis

Kaiser-Wilhelm-Str. 4 - 6

66740 Saarlouis

Telefon: +49 6831 444-449

www.kreis-saarlouis.de

tourismus@kreis-saarlouis.de

Tourismus- und Kulturzentrale

des Landkreises Neunkirchen

Landsweiler-Reden

Am Bergwerk Reden 10

66578 Schiffweiler

Telefon: +49 6821 97292-0

tkn@landkreis-neunkirchen.de

