



**Marco Rohr**

# **Naturpark Soonwald-Nahe**

**Information für ZNL-Interessierte  
Herrstein 23. März 2023**

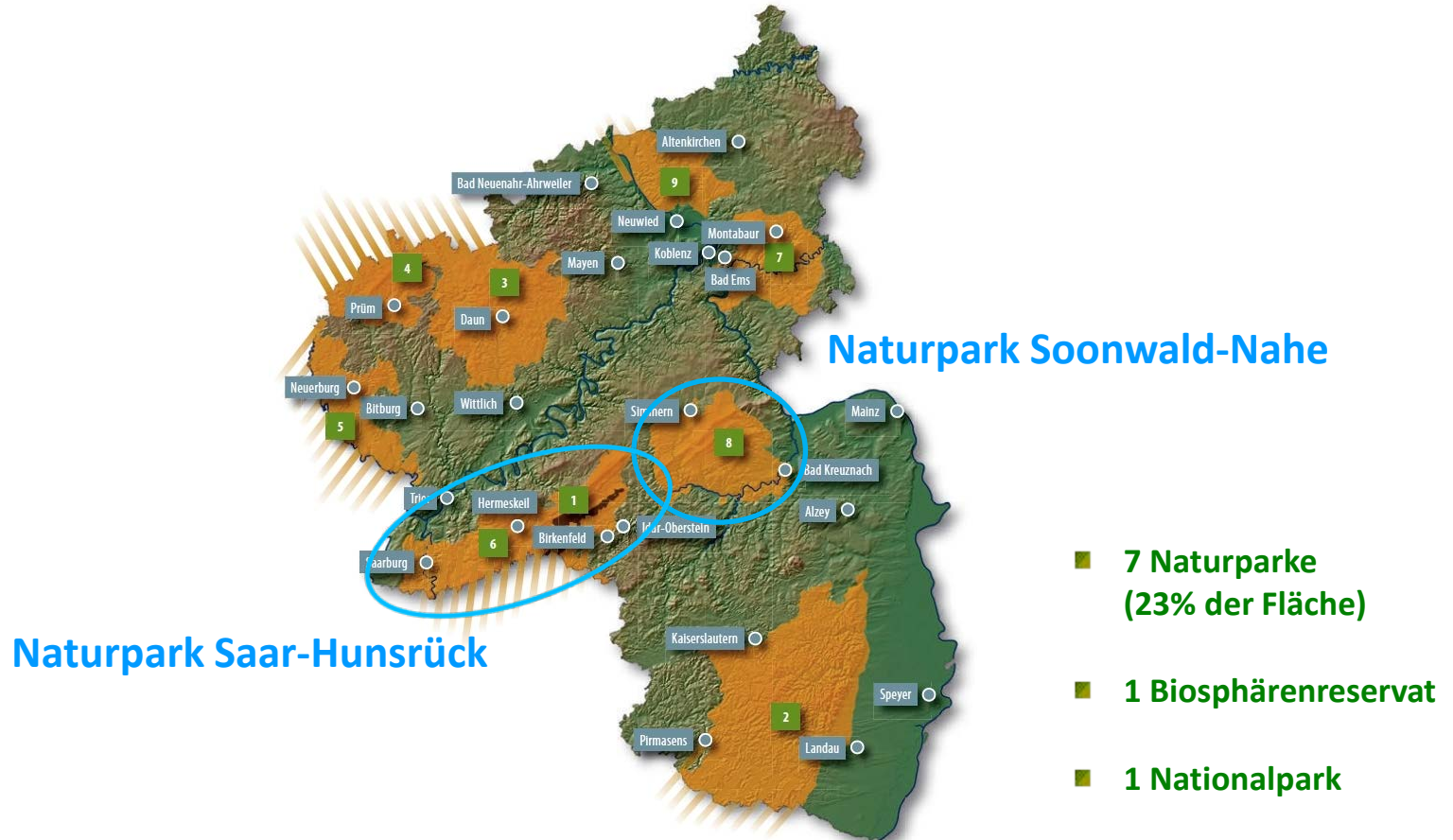
## Ziele (Rechtsgrundlagen):

### Bundes- und Landesnaturschutzgesetz

- Naturparke eignen sich wegen ihrer landschaftlichen Voraussetzungen besonders für die **Erholung**. In ihnen wird ein **nachhaltiger Tourismus** angestrebt.
- Sie dienen der Erhaltung, Entwicklung oder Wiederherstellung einer durch vielfältige Nutzung geprägten **Landschaft** und ihrer **Arten- und Biotopvielfalt**.
- Zu diesem Zweck wird eine dauerhaft **umweltgerechte Landnutzung** angestrebt.
- Naturparke sind besonders dazu geeignet, eine nachhaltige **Regionalentwicklung** zu fördern

## Aufgaben:

- **Erholung**
- **Naturschutz**
- **Umweltbildung**
- **Regionalentwicklung**
- **Naturparkmanagement**



260.000 Einwohner  
 120 Kommunen  
 (davon 75% im Trägerverein)

Fläche Naturpark: 73.500 ha







wald  
wein  
WOHLFÜHLEN  
NATURPARK  
SOONWALD  
Nahe





## Was macht der Naturpark?



## Natur- und Artenschutz







## Bildung für nachhaltige Entwicklung







**Natur erleben**

Naturpark  
SOONWALD-NAHE

**Lebensraum am Weinberg  
- Die Brachfläche -**

**Die Brache**  
ist eine aus wirtschaftlichen oder regenerativen Gründen unbestellte Rebfläche. Durch zunehmende Vegetationseentwicklung entsteht so ein Wechsel aus offenen und beschatteten Flächen und die Bodenerosion wird vermindert. Zudem wird der Boden ansonsten wachstumsfruchtbar und im Naturpark




**STREUOBSTWES  
GEBROCH**

Trägerverein Naturpark Soonwald-Nahe e.V.  
Ludwigstraße 3, 5, 65463 Simmern  
info@soonwald-nahe.de  
www.soonwald-nahe.de

Lehrpfad  
für Groß und Klein

Mit freundlicher Unterstützung  
des Landes







# Was macht der Naturpark?











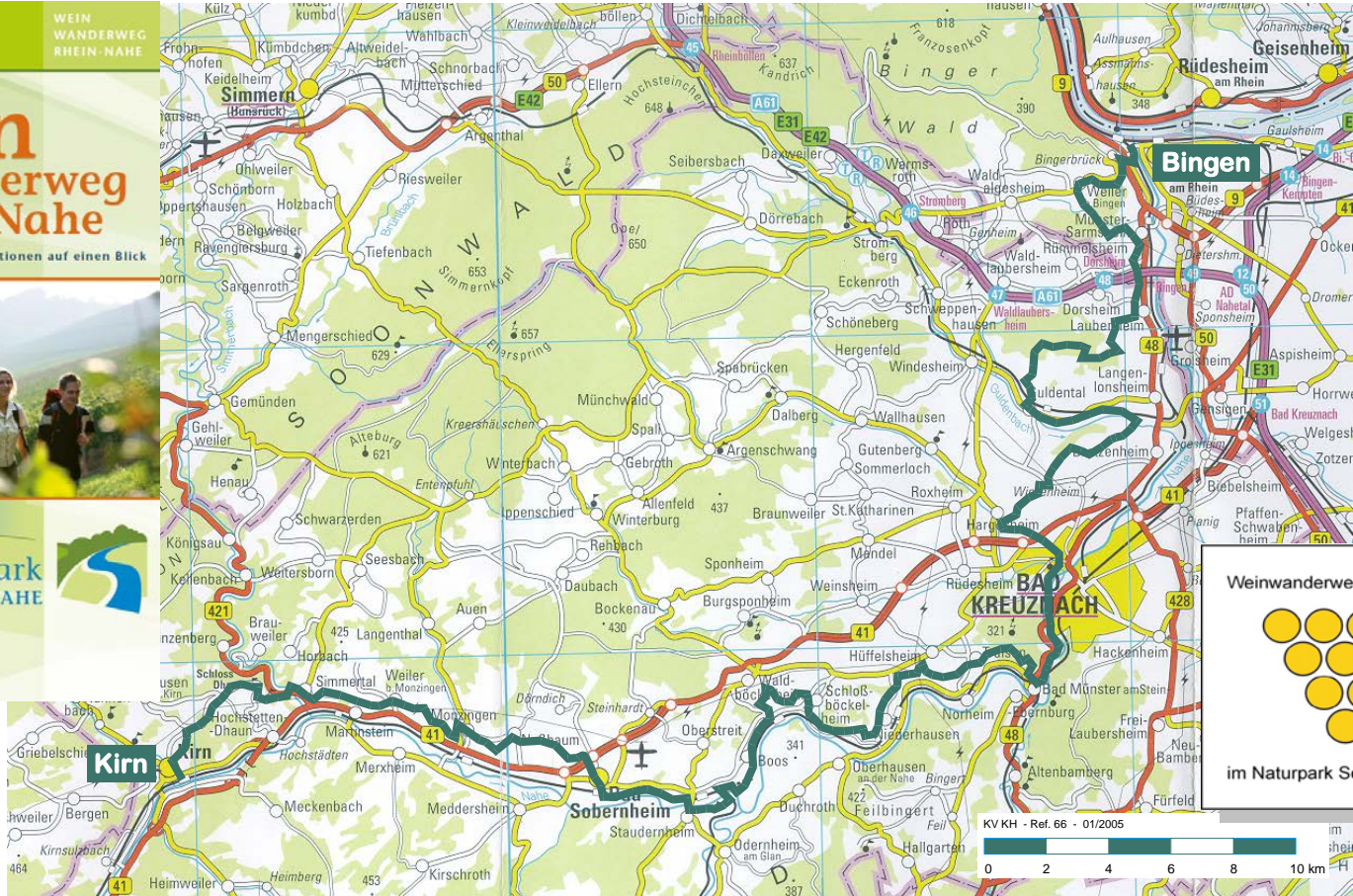
WEIN WANDERWEG RHEIN-NAHE

## Wein wanderweg Rhein-Nahe


Alle Informationen auf einen Blick



Naturpark SOONWALD-NAHE

Weinwanderweg Rhein-Nahe



im Naturpark Soonwald-Nahe





# Was macht der Naturpark?

## TOURNATUR SALINENTAL RUNDTOUR IM FREILUFTINHALATORIUM SALINENTAL



**TOUR-INFO**  
Startpunkt: Parkplatz Karls-  
halle, Bad Kreuznach Länge: 15,2 km  
Höhenmeter: 543 m  
GPS: 49.829284, 7.849437



**TOUR**  
Die Tournatur Saliental entspannt vor Ort durch die Kombination von Teilstücken der Visitationen „Rheingrafenstein“, „Ebensberg“ und „Rotenfels“

## BURGEN UND RUINEN

SPONHEIMER, RAUBRITTER UND RAUGRAFEN

### BURG BÖCKELHEIM

Die Burg Böckelheim im Ort Schloßböckelheim ist eine der ältesten Wehrbauten an der Nahe. Ihre erste Erwähnung geht auf das Jahr 824 zurück. Zu Beginn des 12. Jahrhunderts werden die Grafen von Sponheim die Lehmschergen von Schloßböckelheim. 1471 geht die Burg an die Kurpfalz und wird 1688 im Pfälzischen Erbfolgekrieg zerstört. Heute bräutet es viel Fantasie, um sich die einst stattliche und wehrhafte Burg vorstellen zu können. Und doch ist noch einiges zu erkennen: Reste des Wehrturms der Oberburg, ein Teil der Schildmauer, ein Ecktürmchen der Vorburg, Reste eines Treppenturms, ein freigelegter Keller, sowie Reste der Ringmauer. Viele Steine der einstigen Burgmauern wurden für den Bau von Häusern und Weinbergmauern in und um Schloßböckelheim verwendet.

### TIPP

Berühmtester Gefängnisler auf Burg Böckelheim war 1105 Kaiser Heinrich IV., der von seinem Sobol Heinrich V. auf der Burg gefangen gehalten und zum Abzweigen gezwungen wurde.

### BURG MONTFORT

Die Grafen von Veldenz erbauten Burg Montfort im 12. Jahrhundert in einem Seitental der Nahe. Im 15. Jahrhundert erwarb sie sich den Ruf einer Raubritterburg und wurde von Erzbischof Diether von Mainz und Kurfürst Friedrich I. von der Pfalz eingenommen, zerstört und nicht wieder aufgebaut. Nach der Sanierung der Ruine sind ein Rekonstruktionsmodell der Burg sowie Funde aus der Ruine zu sehen.

### ALTENBAUMBURG

Die Altenbaumburg ist eine der größten Höhenburganlagen der Region. Errichtet auf einem strategisch wichtigen Platz über dem Absenztal vor der Stammburg der Raugrafen ihre Bedeutung als diese im 14. Jahrhundert ausstarben. Mit Burgschänke, Rittersaal und Burggarten ist die Sponburg heute gastliche Ruine über dem Ort Altenbamburg. Das palastartige Burgrestaurant wurde in den 1980er-Jahren auf den Grundmauern eines Gebäudes der gotischen Unterburg erbaut. Die Aussicht von der Burg auf den Rotenfels und in das Absenztal ist sehr schön.



Burg Böckelheim

**BURG BÖCKELHEIM**  
GPS: 49.805459,  
7.743118

**BURG MONTFORT**  
GPS: 49.765920,  
7.763395


**ALTENBAUMBURG**  
GPS: 49.786814,  
7.833504



Burg Montfort



Altenbaumburg



76

## LEMBERG

KÖNIG DER NAHEBERGE

### KULTPLATZ, WANDERZIEL UND FLEDERMAUSZUFLUCHT

Höher hinaus als auf den 420 Meter hohen Lemberg geht es im Nahetal nicht. Er erhebt sich zwischen den Orten Niederhausen und Oberhausen und ist vulkanischen Ursprungs. Schon die Kelten und Römer waren von der höchsten Erhebung der Region angezogen und errichteten auf dem Lemberg vorchristliche Kultstätten, wie den Merkurschrein. Seit dem 15. Jahrhundert bis in die 1940er-Jahre wurden im Schmittentollen

Zinnoberze abgebaut. In den verlassenen Bergwerkstollen fühlen sich mehrere seltene Arten von Fledermäusen wohl.

### TIPP

Ein rund 14 Kilometer langer Rundweg um den geheimnisvollen Lemberg führt auf zum Teil apizhen Plätzen zu Resten des Bergbaus, Steinbrüchen, schönen Ausblicken und zum Silbersee.



**LEMBERG**  
GPS: 49.785153,  
7.767313  
**SCHMITTENTOLLEN**  
GPS: 49.784432,  
7.782107



### KULTPLATZ

...engstoff die  
Für Kinder ist  
...spielfeld mit  
...na Lok", Baum-  
...stel, einem „grü-  
...mer“ und einem  
gedacht.  
...and Biertarten am  
...erwerk lädt nach der  
...ng mit kleinen regio-  
...naltäten zur Raft ein.  
...nntentollen.de

Naturpark Soonwald-Nahe 77



MÄRZ

Samstag, 18.03.2023, 9.30 Uhr



## Bürger pflanzen Bäume

Gemeinsam wollen wir junge Bäume pflanzen. Junge Buchen unter alte Fichten und „Eichenklumpen“, das sind kleine Baumfamilien, die wir auf Flächen pflanzen, auf denen die alten Fichten dem Borkenkäfer zum Opfer gefallen sind, um einen klimastabilen Mischwald zu begründen.

**HINWEIS:** Bitte bringen Sie Arbeitskleidung, Arbeitshandschuhe, festes Schuhwerk, bei Regen auch Gummistiefel und gute Laune mit. Werkzeug, junge Pflanzen und einen kleinen Imbiss bringen wir mit.

**TREFFPUNKT:** Freizeitanlage Opelwiese, knapp 2 Kilometer nördlich der Grafenbacherhütte an der L 239; oberer Parkplatz

**ZIELGRUPPE:** Erwachsene, Kinder, Familien

**DAUER:** ca. 4 bis 5 Stunden

**REFERENT:** Ralf Beck, Jochen Raschdorf, Forstamt Soonwald

**KOSTEN:** keine

**ANMELDUNG:** bis 10.03.2023, Tel. 01 522 8850388, jochen.raschdorf@wald-rlp.de



## ERLEBNISSE 2023



**NATURPARK  
SOONWALD  
NAHE**

WALD  
WEIN  
WOHL-  
FÜHLEN

MAI

Donnerstag, 11.05.2023, 17:00 Uhr



## Waldbaden im Auenland – Entspannung und Entschleunigung im Wald

Waldbaden ist mehr als „mit dem Hund Gassi gehen“, in Gemeinschaft mit anderen Menschen bietet sich die Möglichkeit ganz in die tiefe Wahrnehmung der Natur einzutauchen. Die Atmosphäre des Waldes auf sich wirken lassen und der Stille zu lauschen, im bewussten Sehen, Hören, Riechen, Fühlen, Schmecken findet man zurück zu sich selbst und kann sich erden. Die Waldatmosphäre in sich aufzunehmen tut einfach gut

**DAUER:** ca. 2 Stunden

**TREFFPUNKT:** Wassertretbecken/Kneipanlage in Auen bitte feste Schuhe, witterungsangepasste Kleidung, Sitzkissen mitbringen

**ZIELGRUPPE:** Erwachsene

**KOSTEN:** 10,00 € pro Person

**ANMELDUNG:** Beate Thome, Tel. 0151 21777406, info@naturcamps-hunsrueck.de

Samstag, 13.05.2023, 10:00 Uhr



## Wer piept denn da? - Exkursion zur „Stunde der Gartenvögel“

Auf einem gemütlichen Spaziergang durch den Schlosspark, über den Kauzenberg und zurück beobachten wir die Vögel in Park, Wald, Weinberg und Stadt. Fernglas und Bestimmungsbuch sind empfehlenswert. Um Anmeldung wird gebeten!

**TREFFPUNKT:** Parkplatz Museum für Puppentheaterkultur (PuK), Hüffelshemerstraße 5, Bad Kreuznach

**DAUER:** ca. 2 Stunden

**KOSTEN:** Spende willkommen

**ANMELDUNG:** 06731 54 75 66, NABU.BadKreuznach@NABU-RLP.de



ÜBERS JAHR



## Wanderung durch das Tonnenbachtal

Eine gemütliche Wanderung bei Ippenschied führt uns durch das idyllische Tonnenbachtal mit seinem natürlichen Bachlauf und verwunschenen Pfad. Leichte Anstiege/Abstiege sind sowohl für die Jüngsten als auch für die ältere Generation gut zu bewältigen. Das Tempo richtet sich ganz nach den Teilnehmern. Anschließend kann der Hof mit seiner Vielzahl an Tieren besichtigt werden und Sie bekommen der Jahreszeit entsprechend einen kleinen Imbiss inkl. Getränk serviert.

**TREFFPUNKT:** Parkplatz in 55566 Ippenschied, Am Wiesengrund 9

**KOSTEN:** 8,00 € pro Person, 20,00 € pro Familie (max. 4), inkl. einem Imbiss und Getränk, zusätzlich weiterer Verbrauch an Speisen und Getränken auf dem Hof

**ANMELDUNG:** ZNL Ulrich Kowalski-Hildebrand, Tel. 06756 1347 und Mobil 0151 56988284, znl-soonwald@t-online.de

**DAUER:** Wanderung 1 - 1,5 Stunden je nach Gruppe + Aufenthalt auf dem Hof

**INFOS:** festes Schuhwerk, wetterangepasste Kleidung, nicht für Kinderwagen geeignet, mehr Veranstaltungstipps unter [www.IppenschiedPferde.de](http://www.IppenschiedPferde.de)

